
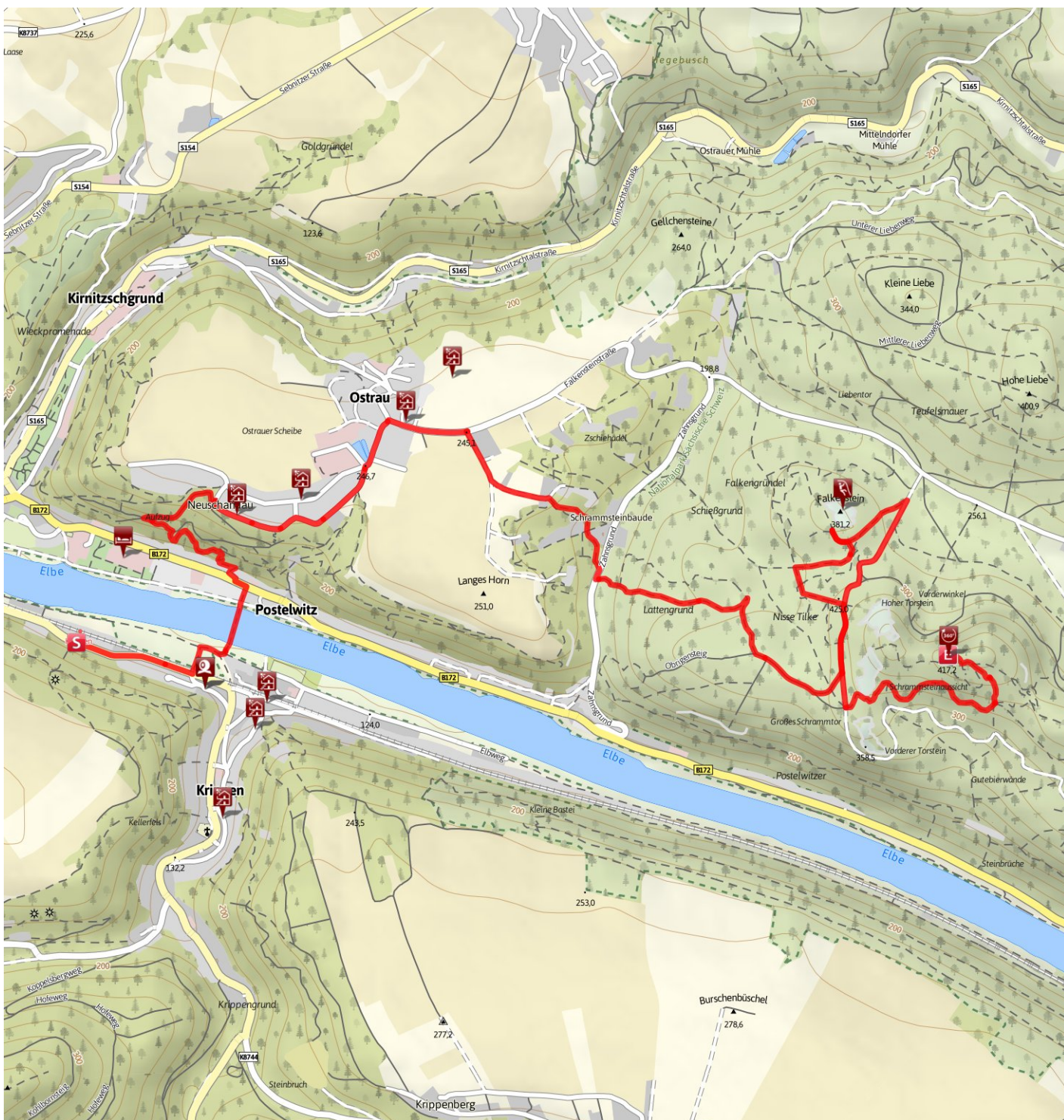


Bad Schandau - Schrammsteinaussicht



Gütesiegel	STANDARD	Länge	8,3 km	Schwierigkeit	mittel
Bewertungen	☆☆☆☆☆ (0)	Höhenmeter	▲ 535 m	Kondition	☆☆☆☆☆
Erlebnis	☆☆☆☆☆		▼ 286 m	Technik	☆☆☆☆☆
Landschaft	☆☆☆☆☆	Dauer	3:16 h		

Empfohlene Jahreszeiten J F M A M J J A S O N D

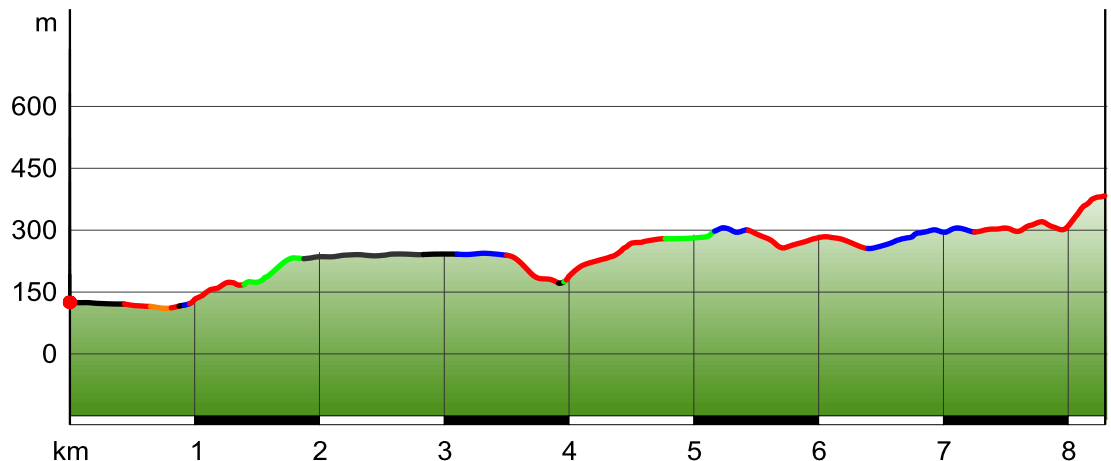


Kartengrundlagen: outdooractive Kartografie; Deutschland: Geoinformationen ©Vermessungsverwaltungen der Bundesländer und BKG (www.bkg.bund.de), Österreich: ©1996-2014 here. All rights reserved., ©BEV 2012, ©Land Vorarlberg, Italien: ©1994-2014 here. All rights reserved., ©Autonome Provinz Bozen – Südtirol – Abteilung Natur, Landschaft und Raumentwicklung, Schweiz: Geodata © swisstopo (5704002735)

Bad Schandau - Schrammsteinaussicht

Wegeart

— Asphalt	1.0 km
— Schotterweg	1.6 km
— Weg	0.9 km
— Pfad	3.9 km
— Weglos	0.1 km
— Straße	0.8 km



Beschreibung

Kurzbeschreibung

Einer der bestbesuchten Aussichtspunkte in der Sächsischen Schweiz ist die Schrammsteinaussicht.

Die Schrammsteine bilden gemeinsam mit den angrenzenden Affensteinen in ihren einmaligen Wildheit ihrer Felsformationen das eigentliche Zentrum des Elbsandsteingebirges. Man unterscheidet die Vorderen und die Hinteren Schrammsteine. Sowohl Wanderer als auch Bergsteiger finden hier ein komplexes Felslabyrinth mit einer Vielzahl unterschiedlich schwieriger Wanderwege bzw. Kletterfelsen. Allein in den Vorderen Schrammsteinen findet man über 60 Klettergipfel !

Der Begriff "Schramm"steine wurde ganz einfach aus der historisch häufigsten Verletzungsart der Touristen und Bewohner dieses Gebietes abgeleitet; dem sich schrammen...

Beschreibung

Die Schrammsteine bilden gemeinsam mit den angrenzenden Affensteinen in ihren einmaligen Wildheit ihrer Felsformationen das eigentliche Zentrum des Elbsandsteingebirges. Man unterscheidet die vorderen und die hinteren Schrammsteine. Sowohl Wanderer als auch Bergsteiger finden hier ein komplexes Felslabyrinth mit einer Vielzahl unterschiedlich schwieriger Wanderwege bzw. Kletterfelsen. Allein in den vorderen Schrammsteinen findet man über 60

Klettergipfel ! Der Begriff "Schramm"steine wurde ganz einfach aus der historisch häufigsten Verletzungsart der Touristen und Bewohner dieses Gebietes abgeleitet; dem sich schrammen... Bad Schandau verfügt über einen sehr guten Anschluß an regionale Verkehrsmittel (S-Bahn, Bus). Die Verbindung zwischen Bahnhof und Ortskern wird durch eine durchgängige Fährverbindung sichergestellt. Die optimale Anreise erfolgt aber per S-Bahn über den Haltepunkt Krippen (eine Station nach Bad Schandau).

Von Bad Schandau/Krippen bieten sich zwei Routen zum "Bezwingen" der Ostrauer Scheibe (unserem ersten Wegabschnitt) an.

Technikfans sollten in keinem Fall versäumen den 1904 erbauten und liebevoll restaurierten Personenaufzug (technisches Denkmal) zu nutzen. Für den Fall eines späten Rückweges sollte man die zum Abend eingeschränkten Betriebszeiten beachten. Von der 50 Meter hohen Plattform genießt man einen herrlichen Blick über das Elbtal. Anschließend durchwandern wir den Ort, welcher seit dem 20. Jahrhundert touristische Bedeutung erlangte. Die Villenkolonie im Schweizer Baustil kündigt vom Glanz vergangener Zeiten. Heute trägt die "Falkensteinklinik" in Ostrau zum guten Ruf des Kurstandortes Bad Schandau ("Bad" seit 1920) bei. Am Ortseingang von Ostrau befindet sich ein Parkplatz von welchem wir der blauen Wegmarkierung folgen.

Ohne dem Abstecher nach Ostrau kann man entlang der gelben Wegmarkierung von der Fähre in Bad

Bad Schandau - Schrammsteinaussicht

Schandau/Krippen bis Postelwitz und dann zum Zahnsgrund laufen. Von der Ortsstraße nach Ostrau im Zahnsgrund gelangen wir über den Obrigensteig oder den Lattengrund auf die ebene Hochfläche vor den Schrammsteinen. An der Wegkreuzung am Elbleitenweg hat man die Wahl zwischen einem Abstecher zum 800 Meter entfernten Falkenstein oder dem "Eintauchen" in das Schrammsteingebiet durch die Kluft des Schrammtors. Der Falkenstein besitzt mit seinen über 70 verschiedenen Aufstiegen (Wege) für die Bergsteiger eine besondere historische Bedeutung. Im Jahr 1864 bestiegen fünf Schandauer Turner (auf dem nach ihnen benannten "Turnerweg") erstmals den Gipfel. Diese Besteigung gilt als Geburtsstunde des Bergsteigens im Elbsandsteingebirge. Die heute übliche Form des Felskletterns ohne felsverändernde Hilfsmittel (Einschlagen von Tritten, einbetonieren oder einschlagen von Steighilfen,...) setzte sich nach 1890 durch. Diese Achtung vor der Natur und der ohnehin starken Vergänglichkeit machte sich der Bergsteiger Dr. Oscar Schuster mit seiner Seilschaft zum obersten Prinzip. Noch heute halten sich Bergsteiger an diese in den Kletterregeln für das Elbsandsteingebirge festgelegten Regeln. Die erste eigentliche menschliche "Nutzung" des Falkensteins liegt allerdings weit in der Vergangenheit. Der Falkenstein eignete sich mit seiner exponierten Lage ideal als Beobachtungs- und Sicherungsposten der alten Handelswege im Mittelalter. Auf dem Gipfel befand sich eine Burgwarte, welche aufgrund ihrer strategischen Bedeutung hart umkämpft war und oft den Besitzer wechselte. Am Fuße des Felsens findet man noch Inschriften aus früheren Jahrhunderten. Entscheidet man sich für den sofortigen Weg in die Schrammsteine, so gelangt man wenige Meter nach der Wegkreuzung zum "Schrammtor". Der Wanderweg wurde an dieser Stelle sehr aufwendig unter Verwendung von viel Holz ausgebaut. Man durchquert die (wie man später noch sehen wird) imposante Felskette durch die beidseitig hochragende Felswände des "Schrammtorwächters" und der Ostertürme. Entlang der blauen Wegmarkierung gelangen wir unterhalb der Felswände zum "Wildschützensteig". Als Alternative kann man den etwas später abzweigenden Aufstieg "Jägersteig" wählen. Von hier hat man einen optimalen Blick auf den

benachbarten Kletterfelsen "Jungfer". Dieser Aufstieg mündet oben angelangt in den Gratweg. Hier hält man sich links und gelangt nach etwas Kletterei an die einmaligen Aussichtspunkte der Schrammsteinaussicht. Wenn man schwindelfrei ist, kann man an diesem Punkt den imposantesten Rundblick über die Sächsische Schweiz genießen. Von hier kann man entlang des Gratweges in der "Affenstein-Wanderung" fortfahren oder auf gleichem Weg zurück nach Bad Schandau wandern.

(c) Die Wanderbeschreibung ist Eigentum des Elbsandsteingebirge Verlages

Startpunkt der Tour

Bad Schandau

Ausrüstung

Es wird dringend festes Schuhwerk empfohlen.

Sicherheitshinweise

Der Wanderer sollte schwindelfrei sein, da der Weg teilweise über fast senkrechte Eisenleitern führt und der Aussichtspunkt sehr exponiert (aber mit Geländer gesichert) ist.

Anfahrt

Bad Schandau verfügt über einen sehr guten Anschluß an regionale Verkehrsmittel (S-Bahn, Bus). Die Verbindung zwischen Bahnhof und Ortskern wird durch eine durchgängige Fährverbindung sichergestellt. Die optimale Anreise erfolgt aber per S-Bahn über den Haltepunkt Krippen (eine Station nach Bad Schandau).

Parken

Parkhaus in Bad Schandau (an der Sparkasse) oder am Bahnhof Bad Schandau.

Öffentliche Verkehrsmittel

Aktueller Fahrplan für Bus und Fähren:
http://www.saechsisch-boehmische-schweiz.de/html/verkehr/plan_2007.html .

Die Anfahrt per Bahn erfolgt mit der S-Bahnlinie Dresden-Schöna.

Weitere Infos / Links

Wanderkarte Schrammsteine-Affensteine 1:10000
(Verlag Böhm Wanderkarten)

Bad Schandau - Schrammsteinaussicht

Panorama der Schrammsteinaussicht

Webcams der Sächsischen Schweiz:

<http://www.saechsische-schweiz.info/>

Hotels, Ferienwohnungen und Ferienhäuser in der Sächsischen Schweiz

Zielpunkt der Tour

Bad Schandau

Eigenschaften


Etappentour
geologische
Highlights
Streckentour


aussichtsreich
Geheimtipp


Interessante Punkte


 Webcam Bad Schandau am Hönel-Hof

Friedrich-Gottlieb-Keller-Straße 15
01814 Bad Schandau

 FEWO Am Krippenbach


OT Krippen Bächelweg 31
01814 Bad Schandau
 035028-80070


 Ferienwohnungen Happe

Bächelweg 26
01814 Krippen
 035028/80158


 Webcam Schrammsteine an der Pension Hönel-Hof


F.-G.-Keller-Straße 15
01814 Krippen
 035028859600


 Ferienwohnungen Lootze


Zum Mittelhangweg 2
01814 Bad Schandau, OT Krippen
 035028 81030


 Parkhotel Bad Schandau


Rudolf-Sendig-Straße 12
01814 Bad Schandau
 035022-520


 Ferienwohnung Nikolaus


Ostrauer Ring 20 c
01814 Bad Schandau
 035022 / 43058


 Ferienwohnung Geissler

Ostrauer Ring 29
01814 Bad Schandau
 035022 / 42960 oder 42949

 Ferienwohnung Bach

Falkensteinstraße 3B
01814 Bad Schandau, OT Ostrau
 035022 40421

 Ferienwohnung-Kästner

OT Ostrau Dorfstr. 12
01814 Bad Schandau
 035022 40456

 Falkenstein

 Panorama von der Schrammsteinaussicht

Autor und Quelle

Autor Elbsandsteingebirge Verlag..

erstellt 06.10.2013

geändert 30.04.2014

Quelle Elbsandsteingebirge
elbsandsteingebirge.de

Bilder



Schrammsteinaussicht
Autor Ottmar Vetter
Quelle Elbsandsteingebirge

Bad Schandau - Schrammsteinaussicht



Panorama von der Schrammsteinaussicht
Autor Ottmar Vetter
Quelle Elbsandsteingebirge



Webcam Bad Schandau am Hönel-Hof
Autor Ottmar Vetter
Quelle Elbsandsteingebirge Verlag, www.elbsandsteingebirge.de



Hotel Elbpromenade
Autor Ottmar Vetter
Quelle Elbsandsteingebirge